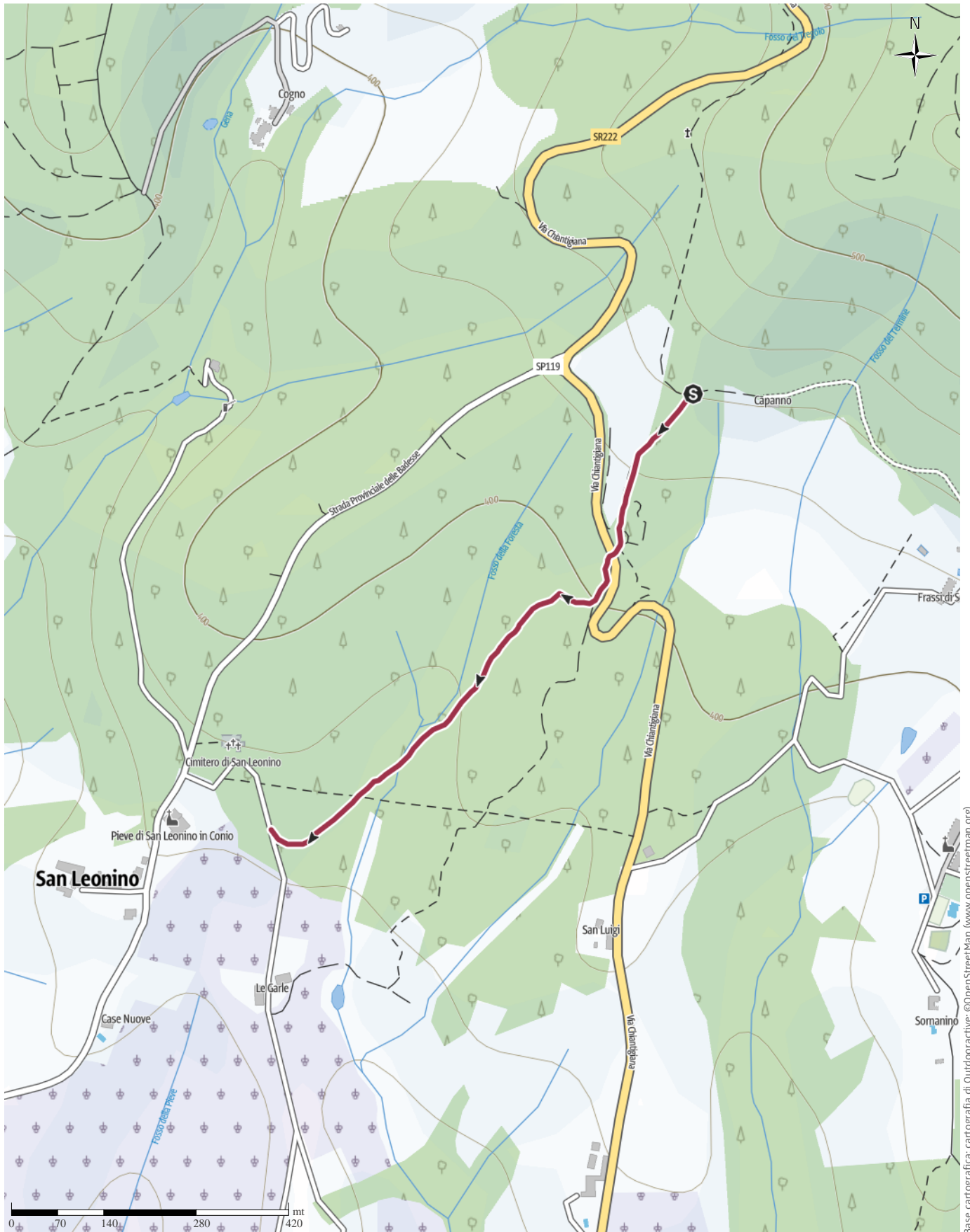


### 352 S.Leonino-SR222-Romea

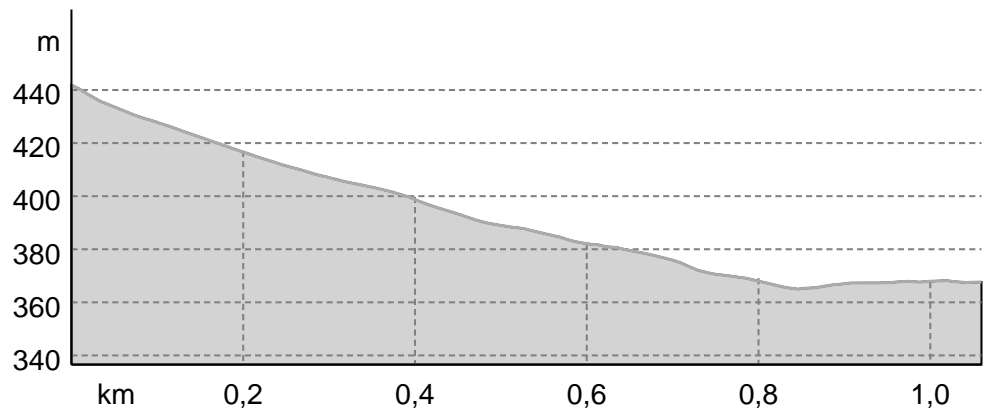
↔ 1,1 km | ⌚ 0:15 h. | ⚓ 3 m | 🏔 77 m | Difficoltà -



Base cartografica: cartografia di Outdooractive; ©OpenStreetMap (www.openstreetmap.org)

352 S.Leonino-SR222-Romea

## Profilo altimetrico



## Dati dell'itinerario

## Escursione

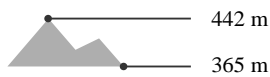
Lunghezza ↔ 1,1 km

Durata 🕒 0:15 h.

Salita ▲ 3 mt

Discesa ▼ 77 mt

Livello sul mare



Roberto Callaioli

Ultimo aggiornamento: 14.06.2022

## Apri l'itinerario sul tuo Smartphone



Scannerizzare questo codice col Smartphone per aprire l'itinerario sul tuo telefonino.

Sito web

<https://out.ac/IASZWn>