

345 Romea-Casanuova-Pietrafitta-Querceto-Lucarelli

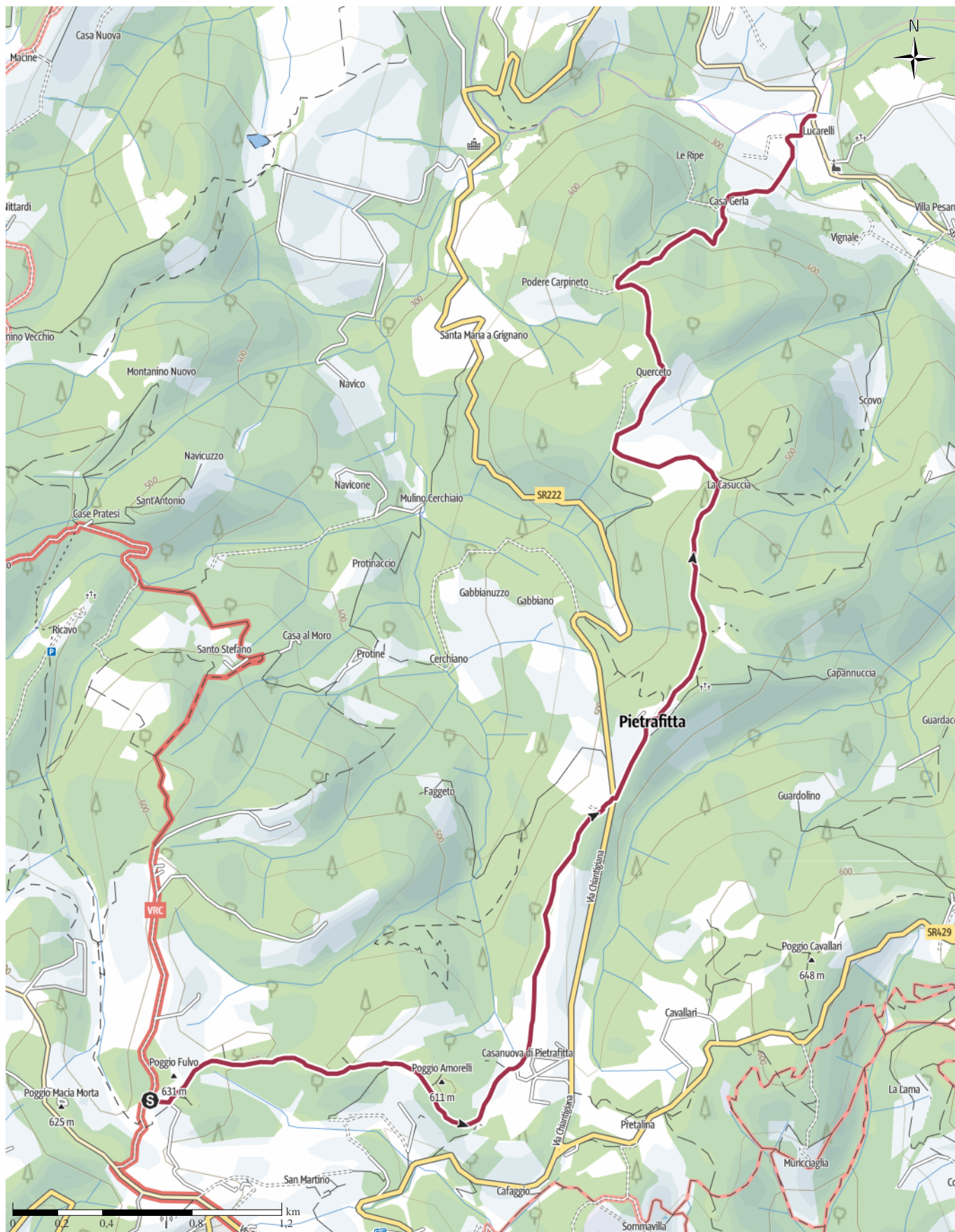
← 8,1 km

🕒 2:15 h.

▲ 58 m

▼ 387 m

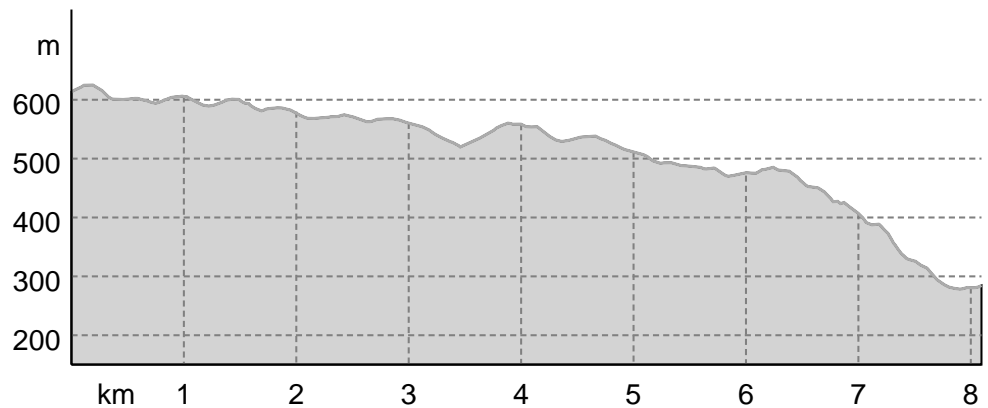
Difficoltà -



Base cartografica: cartografia di Outdooractive; ©OpenStreetMap (www.openstreetmap.org)

345 Romea Casanuova Pietrafitta Querceto ...

Profilo altimetrico



Dati dell'itinerario

Escursione

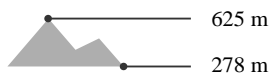
Lunghezza ↔ 8,1 km

Durata 🕒 2:15 h.

Salita ▲ 58 mt

Discesa ▼ 387 mt

Livello sul mare



Roberto Callaioli

Ultimo aggiornamento: 14.06.2022

Apri l'itinerario sul tuo Smartphone



Scannerizzare questo codice col Smartphone per aprire l'itinerario sul tuo telefonino.

Sito web

<https://out.ac/IASZ3P>