

### 345 (Romea-Casanuova-Pietrafitta-Querceto-Lucarelli)

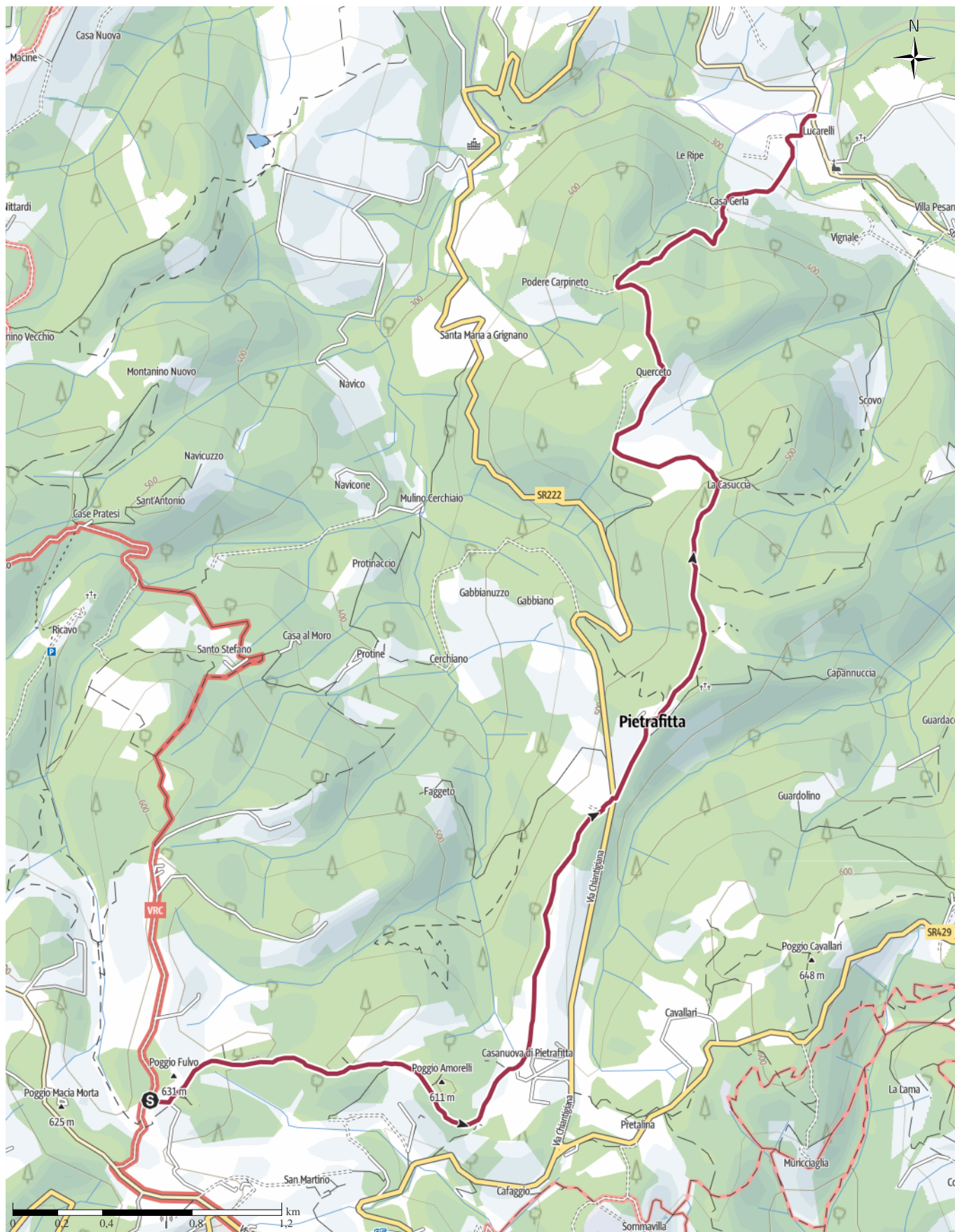
8,1 km

2:15 h

58 m

387 m

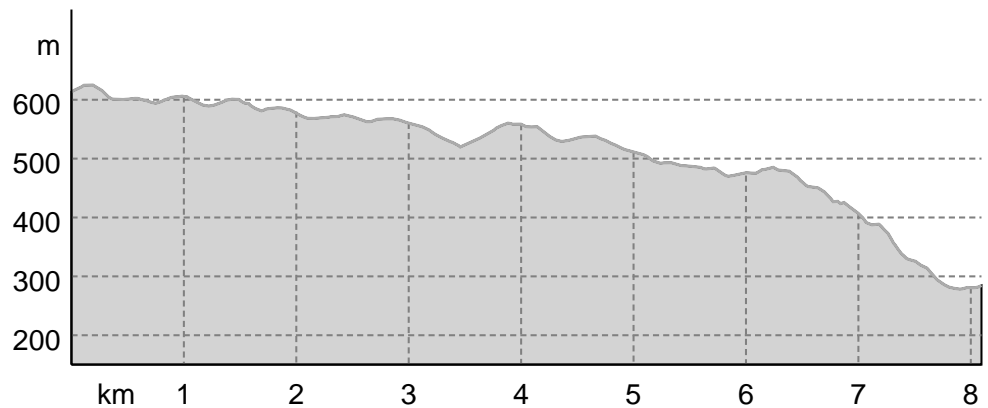
Difficoltà -



Base cartografica: cartografia di Outdooractive; ©OpenStreetMap (www.openstreetmap.org)

## 345 (Romea Casanuova Pietrafitta Querceto ...)

## Profilo altimetrico



## Dati dell'itinerario

## Escursione

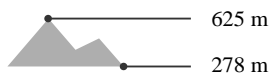
Lunghezza ↔ 8,1 km

Durata 🕒 2:15 h.

Salita ▲ 58 mt

Discesa ▼ 387 mt

Livello sul mare



Roberto Callaioli

Ultimo aggiornamento: 15.06.2022

## Apri l'itinerario sul tuo Smartphone



Scannerizzare questo codice col Smartphone per aprire l'itinerario sul tuo telefonino.

Sito web

<https://out.ac/IASMX4>